

LEGENDA

RETICOLO IDRICO PRINCIPALE
FIUME MELLA

RETICOLO IDRICO MINORE

1) Corsi d'acqua di maggiore importanza (per dimensioni e portata)


- a cielo aperto
- tombinati


2) Corsi d'acqua di minor importanza (per dimensioni e portata)

- a cielo aperto
- tombinati

3) Tratti identificati come reticolo idrico minore per verifica diretta sul territorio:
(continuità del regime idraulico nei tratti a monte e a valle dei corsi d'acqua sopra individuali)

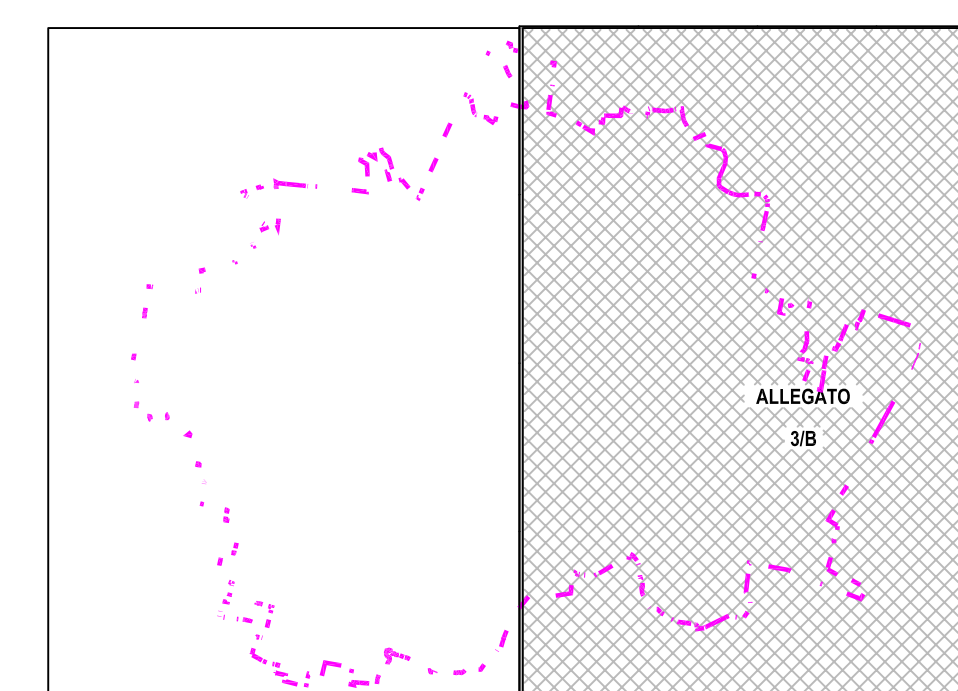
- a cielo aperto
- tombinati

 numerazione attribuita ai corsi d'acqua



COMUNE DI
DELLO (BS)

INDIVIDUAZIONE DEL RETICOLO IDRICO MINORE
ai sensi della D.G.R. 25 gennaio 2002 n. 7/7868
e successiva D.G.R. 1 agosto 2003 n. 7/13950



| ALLEGATO | | RETICOLO IDRICO PRINCIPALE | | | | SCALA 1:5.000 |
|------------------------|------|----------------------------|-----------|-------------------------|--------------|--|
| N. 3/B | | RETICOLO IDRICO MINORE | | | | |
| Codice | Rev. | Descrizione | Redazione | Controllo | Approvazione | Data |
| | | | | | | Maggio 2006 |
| SINDACO | | Avv. Giovanni PROCIOTTI | | REDAITTO DA: | | Dott. Geol. Guido Casio |
| SEGRETARIO | | Avv. Luciano LA COMASSA | | Dott. Geol. Guido Casio | | via Francesco, 33 25030 Fontivo Loc. Chiesola (BS) |
| ASSESSORE ALL'AMBIENTE | | Ing. Riccardo GANNI | | Dott. Geol. Guido Casio | | tel. 039920264 - 039920277 |
| | | | | COLLABORAZIONE: | | email: info@geosca.it |
| | | | | | | Dott.ssa Geol. Andrea Boretta |

