





LEGENDA


Corsi d'acqua individuati come DEMANIALI nelle mappe catastali

---> confermati da sopralluogo e/o rilievo aerofotogrammetrico:



- a cielo aperto 
- tombinati 

---> confermati da sopralluogo e/o rilievo aerofotogrammetrico ma costituenti terminali irrigui/scoline:

- a cielo aperto 
- tombinati 

---> non confermati da sopralluogo e/o rilievo aerofotogrammetrico (inesistenti): 

---> tratti che non svolgono più alcuna funzione (abbandonati)



- a cielo aperto 
- tombinati 

Corsi d'acqua NON DEMANIALI indicati nelle mappe catastali


---> confermati da sopralluogo e/o rilievo aerofotogrammetrico ma costituenti terminali irrigui/scoline

---> non confermati da sopralluogo e/o rilievo aerofotogrammetrico (inesistenti)

Tratti identificati come reticolo idrico minore per verifica diretta sul territorio: (continuità del regime idraulico nei tratti a monte e a valle dei corsi d'acqua sopra individuati)

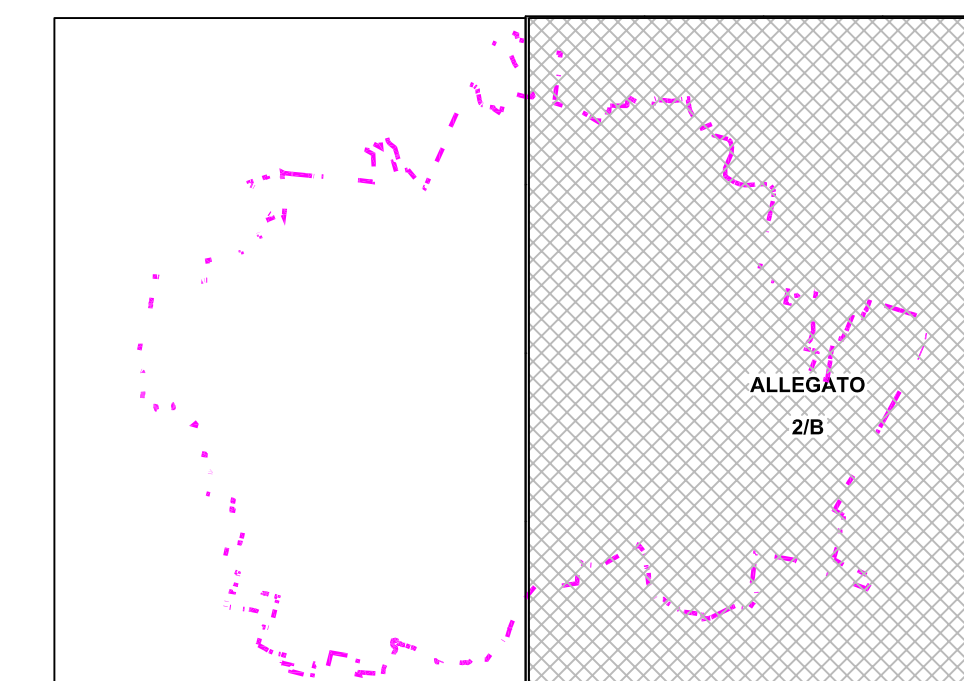
- a cielo aperto 
- Fossati irrigui - scoline (da aerofotogrammetrico) 

Data sopralluogo: maggio/giugno 2003



COMUNE DI DELLO (BS)

INDIVIDUAZIONE DEL RETICOLO IDRICO MINORE ai sensi della D.G.R. 25 gennaio 2002 n. 7/7868 e successiva D.G.R. 1 agosto 2003 n. 7/13950



ALLEGATO 2/B		RETICOLO IDRICO DEL TERRITORIO COMUNALE			SCALA 1:5.000
Codice	Rev.	Descrizione	Redazione	Controllo	Approvazione
					Maggio 2006
SINDACO: Avv. Giovanni PROCOLTI SEGRETARIO: Avv. Luciano LA COMARSA ASSESSORE ALL'AMBIENTE: Ing. Riccardo GANNI		REDATTO DA: Dott. Geol. Guido Casto via Frosinosa, 31 25030 Pontevico Loc. Chiesa (BS) tel. 039920564 - 039920577 email: info@geosca.it		COLLABORAZIONE: Dott.ssa Geol. Adriana Boretta	

