



DOCUMENTO DI PIANO

TAVOLA 5  
CLASSI DI SENSIBILITA'





SCALA 1:7500  
DATA GIUGNO 2012

IL SINDACO

IL SEGRETARIO

GRUPPO DI LAVORO

- |                                         |                                                     |
|-----------------------------------------|-----------------------------------------------------|
| - Dott. Arch. Pierfranco Rossetti       | (aspetti territoriali e urbanistici) - coordinatore |
| - Angelo Straolzi & Partners S.r.l.     | (aspetti socio-economici)                           |
| - Dott. Ing. Vincenzo Bonometti         | (aspetti della mobilità)                            |
| - Dott. Geol. Guido Cadeo               | (aspetti geologici idrogeologici e sismici)         |
| - Professione Ambiente Studio Associato | (aspetti agronomici e ambientali)                   |

-  Classe 2 - Sensibilità bassa
-  Classe 3 - Sensibilità media
-  Classe 4 - Sensibilità elevata
-  Classe 5 - Sensibilità molto elevata

